MAPA REGIONAL PRINCIPALES RUTAS TURISTICAS

CONTEXTO TERRITORIAL

División Político Administrativa

La región está compuesta por las provincias de Antofagasta, El Loa y Tocopilla. Según el Censo 2017 la población alcanzaba los 607.534 habitantes y una densidad de 4,82 habitantes por kilómetro cuadrado.

La región limita al norte con la Región de Tarapacá; al sur con la Región de Atacama; por el oeste limita con el Océano Pacífico y al este con la República Argentina.

La superficie regional presenta una longitud de 500 kilómetros aproximadamente, y abarca un área de 126.049,10 kilómetros cuadrados, equivalentes al 16,67% del territorio nacional.

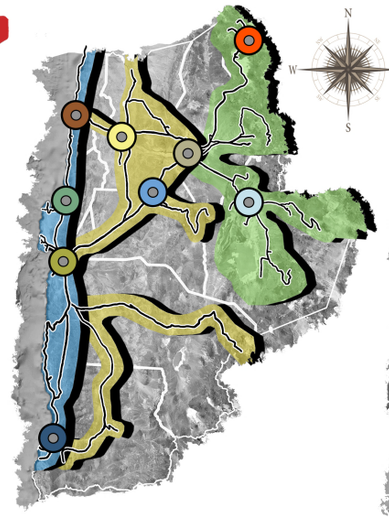

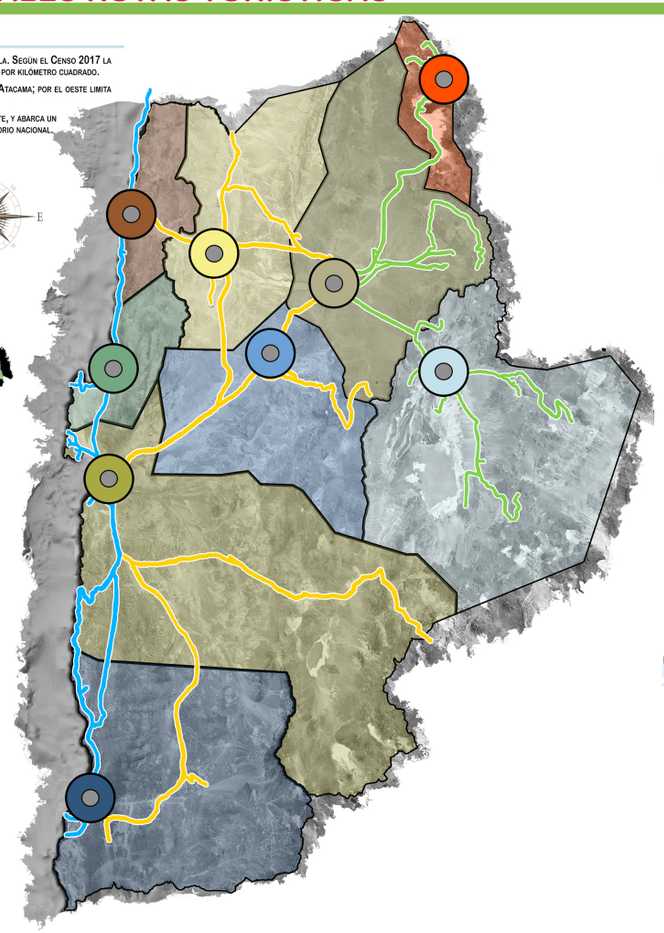

Circuitos Turísticos de la Región de Antofagasta.

- Circuito Turísticos N° 1 Costero, Mar y Desierto.
- Circuito Turísticos N° 2 Pampa Salitrera.
- Circuito Turísticos N° 3 Desierto y Arqueología.

Fuente: Biblioteca del Congreso Nacional de Chile, Reportes Comunales, pagina web: https://www.bcn.cl/portal/

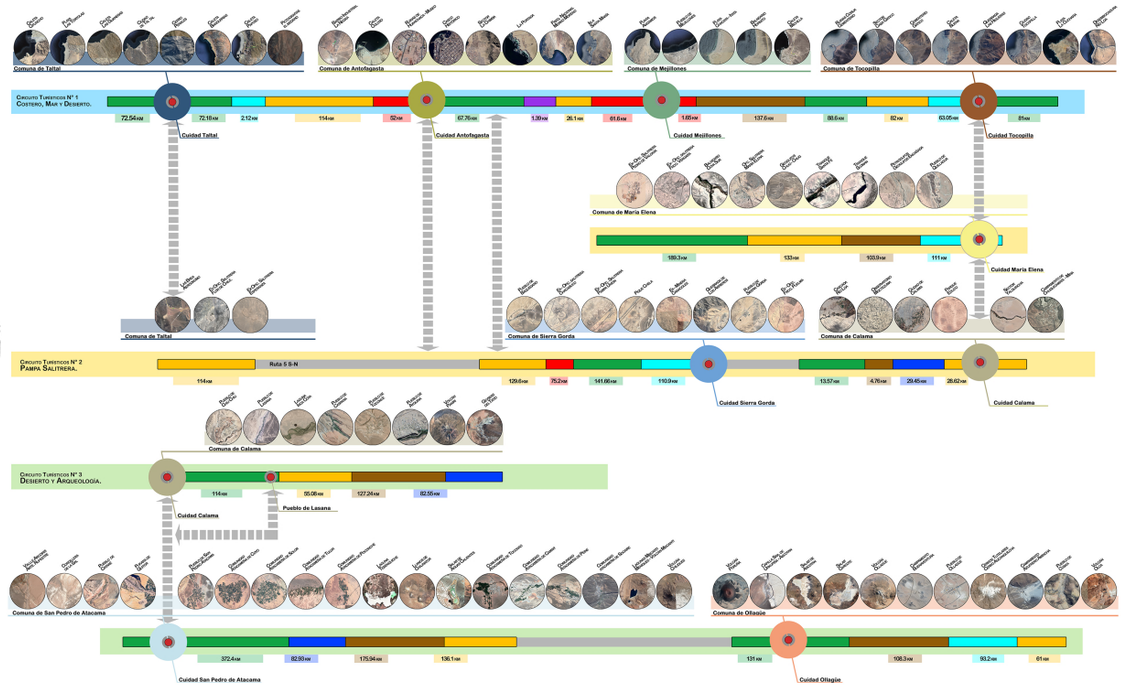

Ollague, cuyo significado en aymará es "Bella Vista"

Fundada el 26 de octubre de 1979 como Ollague. Es una comuna rural ubicada en el Altiplano (esta a 3.660 mt. de altura) de la provincia de El Loa.Cuenta con una superficie de 2.964 Km2, lo que representa el 2,30 % de la superficie regional (126.440 km²) y una población de 319 habitantes (108 mujeres y 210 hombres). El total de población es rural, de la cual un 85% es de ascendencia quechua, etnia originaria de la zona.

La palabra "tocopilla" tendría un origen aymara y significaría "quebrada grande" o "quebrada mayor" (Quebrada de Barriles)

Fundada el 29 de septiembre de 1843 por el ingeniero frances Domingo Latrille. Está situada en la Provincia del mismo nombre, Región de Antofagasta. Es la capital de la Provincia de Tocopilla y ocupa una posición casi equidistante entre Antofagasta e Iquique. La superficie total de la comuna es de 4.038,8 km² y sus habitantes suman 23.986 personas. Tocopilla presenta un 2,6% de población rural y un 97,4% de población urbana.

Debe su nombre a Mary Ellen Comcon, esposa del primer administrador de la planta, Elías Campelens. Originalmente, el nombre de la oficina era Cora Norte.

Se sitúa en la Región de Antofagasta, en la Provincia de Tocopilla. Su capital es María Elena y tiene una superficie de 12.197,2 km2 . tiene una población de 7.530 habitantes segun el Censo del año 2002, proyectado al 2006. Emplazada en terrenos comprados al Fisco en 1924, fue inaugurada en 1926, con el sistema de extracción de salitre patentado por Guggenheim Brothers. En 1965, ambas pasaron a manos del Estado, a través de la Sociedad Química y Minera de Chile (SQM), la cual fue privatizada en 1980.

El origen del origen de la palabra "calama" sería el fonema quinza. Qkara-ara, que significa "pueblo en medio del agua". Otros dicen que Calama viene del cKunza Cxolama, que significa "lugar en donde abundan perdices".

Calama pertenece a la Provincia de El Loa, región de Antofagasta. Cuenta con una superficie de 15.597 Km2 y una población de 146.635 habitantes (71.710 mujeres y 74.925 hombres). La comuna acoge a un 28,02% de la población total de la región, correspondiendo un 1,17% a población rural y 98,83% a población urbana (Datos Censales 2002 proyectados al 2006).



Debe su nombre a su santo Patrono traído por los españoles, y Atacama a "Accatcha" lo que significaría cabecera del río en su lengua kunza, que con el transcurso del tiempo se constituye en la modificación a San Pedro de Atacama.

Fue fundada en 1450. Es una comuna del norte de Chile, ubicada en la Provincia de El Loa, Región de Antofagasta, situada a 2.436 metros sobre el nivel del mar. Cuenta con una superficie de 23.439 km² y una poblacion de 4.969 habitantes (2.0 41 mujeres y 2.928 hombres).

El nombre de Sierra Gorda fue acuñado por Ignacio Domeyko como "extensión de montañas consecutivas de baja altura".

El poblado se creó hacia 1872 con el descubrimiento de la mina de plata de Caracoles. La localidad de Baquedano, carecería comunal, recibe su nombre en honor al General Manuel Baquedano González.

De acuerdo con el Censo de Población y Vivienda realizado en el año 2017, la comuna de Sierra Gorda posee un total de 10.186 habitantes, de los cuales 8.662 son hombres y 1.524 son mujeres (Biblioteca del Congreso Nacional, 2021).

El nombre "Mejillones" viene a ser plural de "mejillón", Choromytilus chorus, un molusco de la familia Mytiladé conocido en Chile como "choro".

Mejillones nació oficialmente el 24 de diciembre de 1862 cuando el Gobierno chileno otorga terrenos en el sector de La Caleta a la sociedad guanífera conformada por Juan "Chanco" López, Matías Torres y Juan Gardes.

La superficie total de la comuna es de 3.803,9 km². Según los datos del censo 2017 entregados por el Instituto Nacional de Estadísticas (INE), el total de habitantes de Mejillones es de 13.467

El toponimo Antofagasta (ciudad del norte de Chile) parece venir del quechua anta pakaq = "el que esconde cobre". Antofagasta debe venir de la lengua Kawki en la que el sufijo "-gasta" significa pueblo. En Argentina hay muchas localidades (por ej. Añogasta, chiquigasta).

El 14 de febrero de 1879 marco el fin de la soberanía boliviana en Antofagasta y el inicio de la Guerra del Pacífico, con la ocupación de las tropas chilenas de esa ciudad debido a que ese día estaba decretado el remate de los bienes de la Compañía de Salitres y Ferrocarril de Antofagasta.

Taltal es una ciudad que mezcla el desierto con la costa, sin duda una comuna magica que abarca mas de 20 mil km2. El origen del nombre de la ciudad radica etimologicamente de la palabra thaltaal, que en idioma mapudungun significa "ave nocturna".

Taltal fue fundada el 12 de julio de 1856, como efecto del Decreto Supremo N° 91 firmado por el Presidente de Chile Manuel Montt Torres para que José Antonio Moreno Pajazuelos utilizara la localidad como puerto.

PROYECTO SOCIOAMBIENTAL DE IDENTIFICACIÓN Y VALORACIÓN DEL PAISAJE COSTERO

Corporación Cluster Minero Región de Antofagasta — SQM Soluciones para el desarrollo humano

Financiado: Fondo de Innovación y Valor Social - 2024 - Corporación Cluster Minero y SQM, Región de Antofagasta.
Nombre Proyecto Adjudicado: Proyecto Socioambiental de Identificación y Valorización del Paisaje Costero. II Región.
Código Proyecto: 10.
Ejecuta: Carlos Aracena Escudero - Director del Proyecto.
Equipo Trabajo: Andrea Valverde (Diseñadora Gráfica) - Juan Brito (Dibujante Técnico) - José Bravo (Realizador Pagina Web) - Marco Guzman (Audiovisual) - Carlos Aracena (Director Proyecto)
Contacto: paisajescosteros.chile@gmail.com

LAM - 02